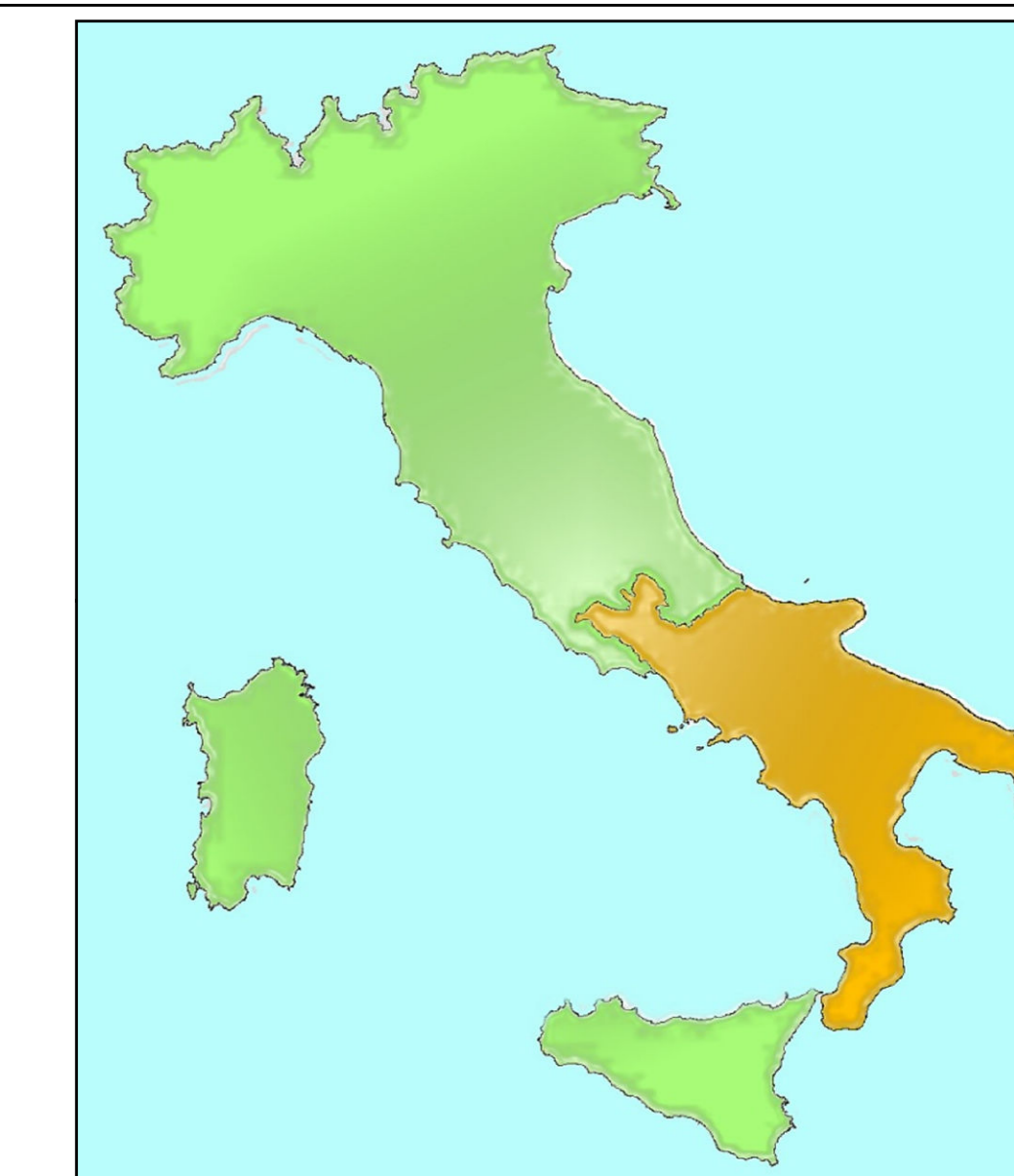


Distretto Idrografico dell'Appennino Meridionale

Autorità di Bacino Nazionale dei Fiumi Liri-Garigliano e Volturno, Regione Abruzzo, Regione Basilicata, Regione Calabria, Regione Campania, Regione Lazio, Regione Molise, Regione Puglia

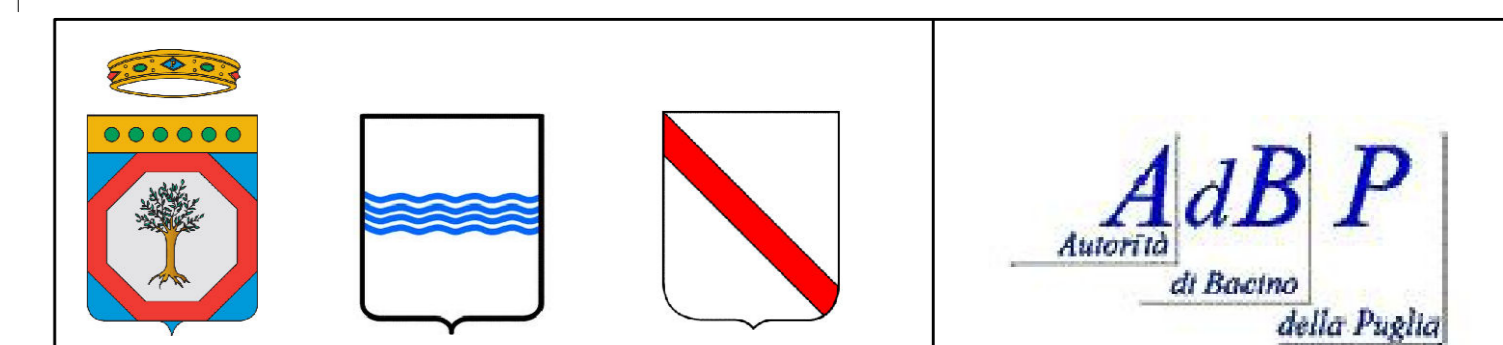


PIANO DI GESTIONE DEL RISCHIO DI ALLUVIONE

(Direttiva Comunitaria 2007/60/CE, D. Lvo 49/2010, D. Lvo 219/2010)

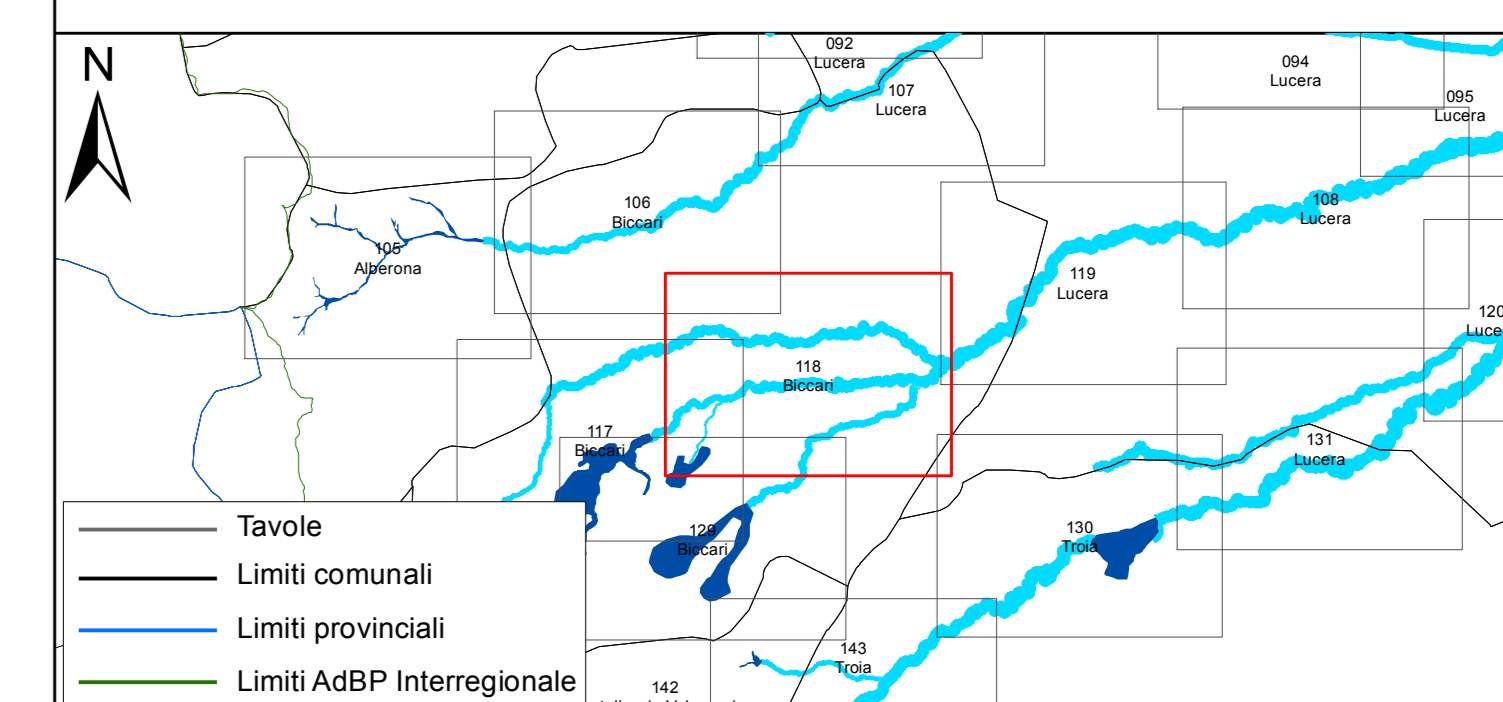
MAPPE DEL RISCHIO DI ALLUVIONI

Autorità di Bacino Interregionale della Puglia	118 Biccari
Scala	1:5.000



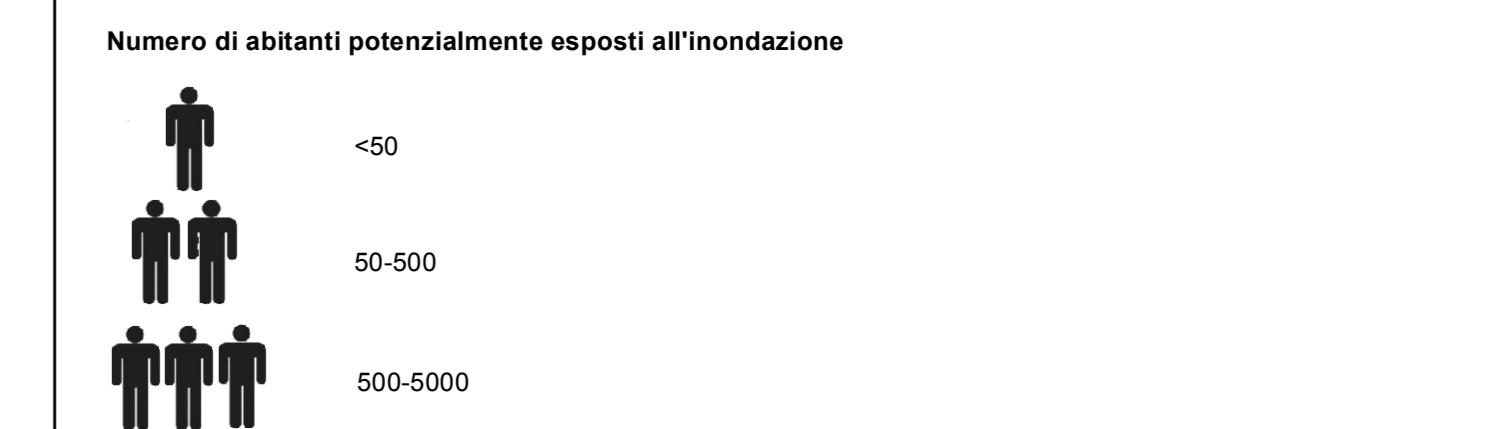
Autorità di Bacino Interregionale della Puglia

L.R. 9 Dicembre 2002 n. 19



Legenda

CLASSI DI RISCHIO	CLASSI DI PERICOLOSITA'		
	AP	MP	BP
D4	R4	R3	R2
D3	R3	R3	R2
D2	R2	R2	R1
D1	R1	R1	R1



- Elementi esposti rilevanti
- Attività o impianti tecnologici potenzialmente pericolosi (D.Lgs. 59/2005 e D.Lgs. 334/1999)
 - Aree protette
 - Beni ambientali, storici e culturali di rilevante interesse

