



# Comune di Biccari

Provincia di Foggia

III° Settore Lavori Pubblici – Urbanistica – Edilizia –  
Manutenzione – Rete idrica - fognaria

Piazza Municipio, 1 – 71032 Biccari (FG) tel. 0881591007  
www.comune.biccari.fg.it P. IVA 00361640717 C.F. 82000390714  
pec: tecnico@pec.comune.biccari.fg.it



Tel. +39 0881591007 - Fax +39 0881029155

Elaborati DIP – Ufficio Tecnico

Approvati con Del. G.C: n. \_\_\_\_\_ del \_\_\_\_\_

**CONCORSO DI PROGETTAZIONE IN DUE GRADI ai sensi dell'articolo 6-quater, comma 10, del decreto legge 20 giugno 2017, n. 91, convertito in legge 3 agosto 2017 n. 123, inserito dall'articolo 12, del decreto legge 10 settembre 2021 n.121, convertito in legge 9 novembre 2021 n. 156**

**“Riqualificazione architettonica e ambientale - rigenerazione urbana Piazza G. Matteotti”**

AAAAAAAAAAAA

**Elaborati DIP**

**TAV. C - INQUADRAMENTO URBANISTICO – CATASTALE**

Visti

Il Responsabile del Settore Tecnico - RUP

Arch. Vincenzo Manzi

Il Tecnico – Progettista - UTC

Arch. Vincenzo Manzi

Visto il Sindaco: Avv. Gianfilippo Mignogna

Biccari, li \_\_\_\_\_



# Comune di Biccari

Provincia di Foggia

**III° Settore Lavori Pubblici – Urbanistica – Edilizia –  
Manutenzione – Rete idrica - fognaria**

Piazza Municipio, 1 – 71032 Biccari (FG) tel. 0881591007  
www.comune.biccari.fg.it P. IVA 00361640717 C.F. 82000390714  
pec: tecnico@pec.comune.biccari.fg.it



Tel. +39 0881591007 - Fax +39 0881029155

---

**CONCORSO DI PROGETTAZIONE IN DUE GRADI ai sensi dell'articolo 6-quater, comma 10, del decreto legge  
20 giugno 2017, n. 91, convertito in legge 3 agosto 2017 n. 123, inserito dall'articolo 12, del decreto legge 10  
settembre 2021 n.121, convertito in legge 9 novembre 2021 n. 156**

^^^^^^^^^^^^

**“Riqualficazione architettonica e ambientale - - rigenerazione urbana Piazza G. Matteotti”**

^^^^^^^^^^^^

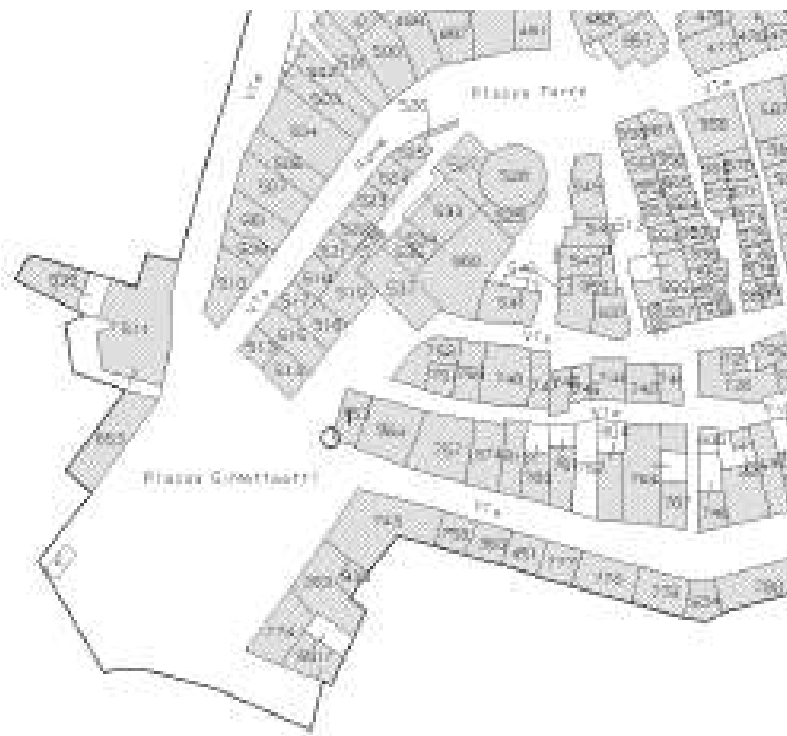
Piazza G. Matteotti e aree annesse, oggetto di idee – progettuali per la relativa riqualficazione è ricompresa sostanzialmente nella Zona Omogenea B – “Completamente edificata” del Vigente PRG a ridosso, in parte, con la zona “A” – Centro Storico, con area parzialmente edificata e di completamento ad Ovest, zona completamente edificata ad Est e con area Servizi a sud.

Stralcio Tav. 12 – PRG

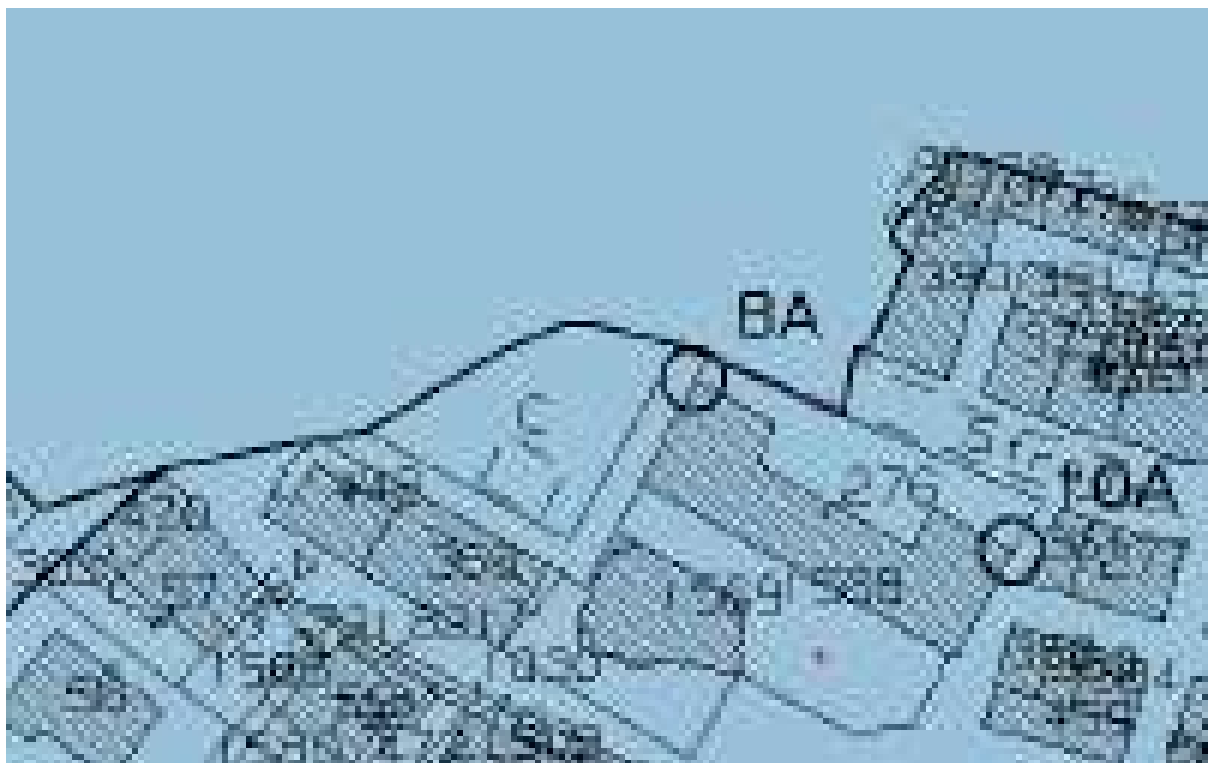


In catasto è ricompresa nel foglio 33 a limite con il foglio 44/A.

Stralcio planimetria catastale Foglio 33

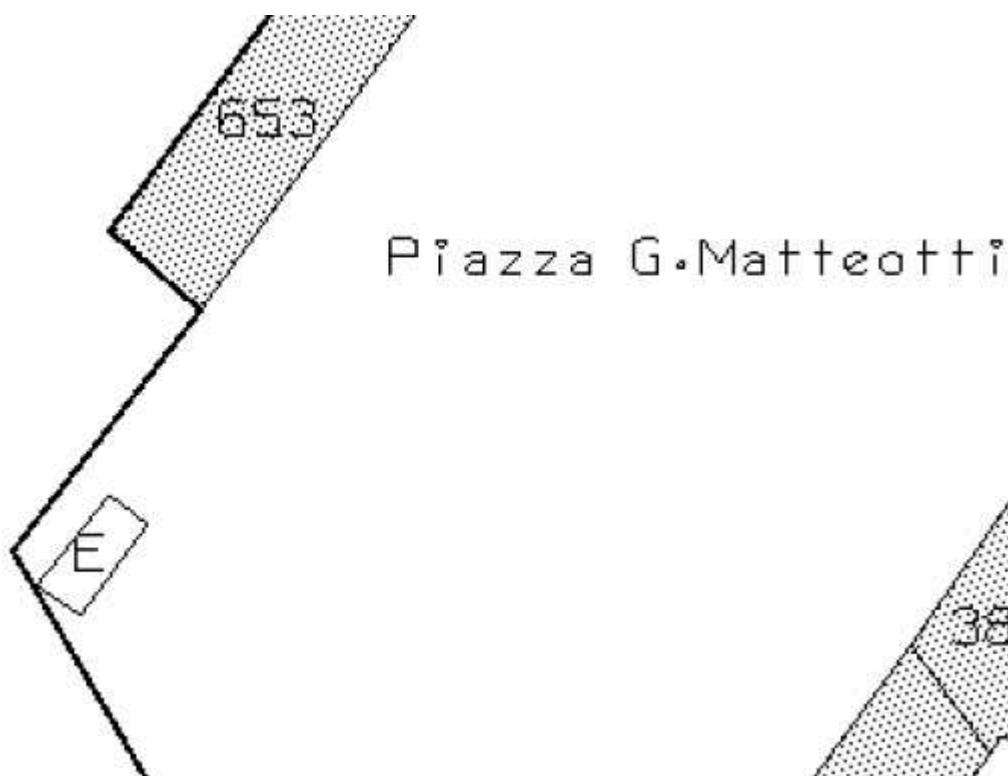


Stralcio planimetria catastale Foglio 44/A



Per una piccola porzione il foglio 33 è contiguo nella parte sud-ovest con il foglio 32.

Nell'ambito dello spazio urbano vi è la presenza della "Fontana Monumentale" individuata in catasto al Foglio 33 p.lla E, posizionata nell'attuale area all'inizio del secolo scorso.



Per una ulteriore e completa lettura si rinvia ai grafici – tavole catastali – PRG.:

Biccari, li' 10.02.2023

Il Progettista e Responsabile del Procedimento  
Arch. Vincenzo Manzi